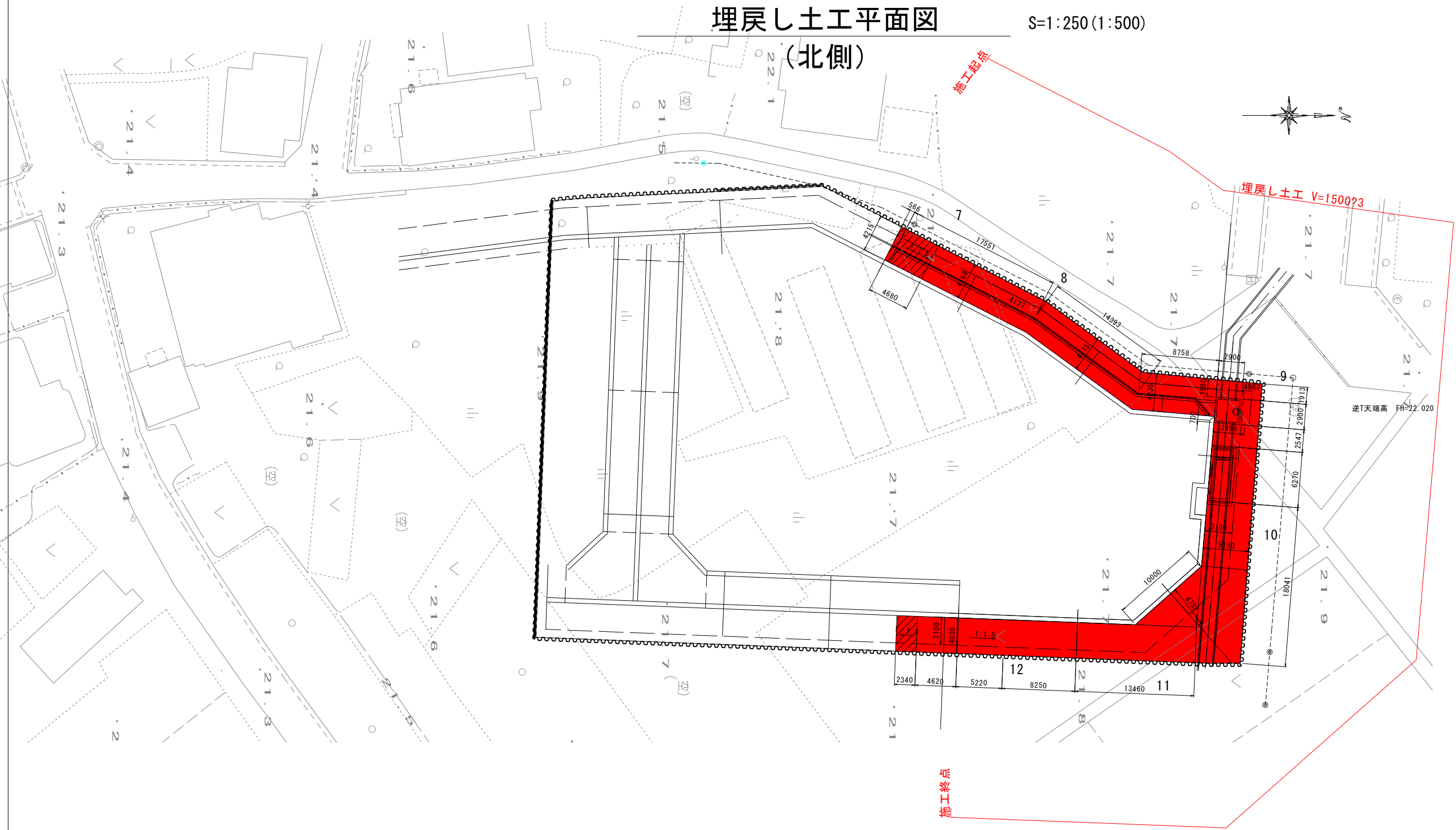
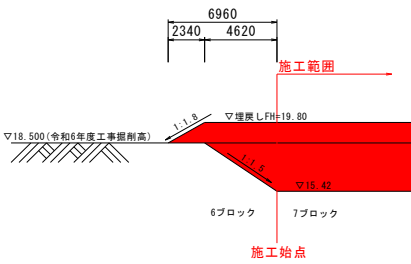


埋戻し土工平面図
(北側)

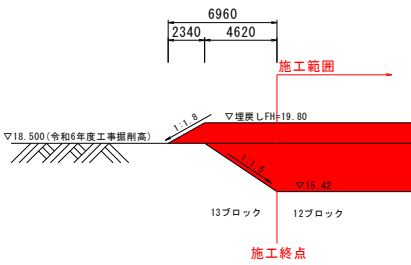
S=1:250(1:500)



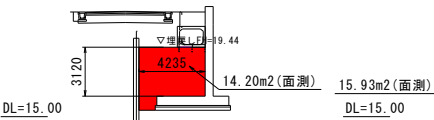
施工始点施工図
S=1:250(1:500)



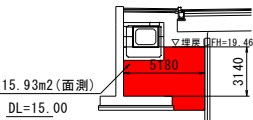
施工終点施工図
S=1:250(1:500)



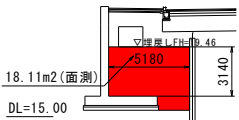
No. 7~9



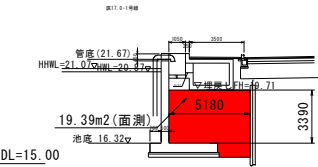
No. 9



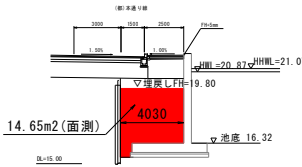
No. 9~10



No. 10



No. 11~12



埋戻し数量集計表						1式当り	
名 称	面積(面測)	距 離	計 算 式	単位	数量	摘 要	
NO. 7~NO. 9	14.20m ²	13.437m+14.393m+8.758m=36.588m	14.20m ² ×36.588m	m ³	519.5		
NO. 7~NO. 9法面部	14.20m ²	4.680m	14.20m ² ×4.680m/2	m ³	33.2		
NO. 9	15.93m ²	2.900m	15.93m ² ×2.900m	m ³	46.2		
NO. 9~NO. 10	18.11m ²	1.913m+2.547m+18.041m=22.501m	18.11m ² ×22.501m	m ³	407.5		
NO. 10	19.39m ²	6.270m	19.39m ² ×6.270m	m ³	121.6		
NO. 10~NO. 11三角部	23.91m ²	3.390m	23.91m ² ×3.390m	m ³	81.1	△=10.000m×4.782m/2	
NO. 11~NO. 12	14.65m ²	8.250m+13.460m=21.710m	14.65m ² ×21.710m	m ³	318.1		
NO. 11~NO. 12法面部	14.65m ²	5.220m	14.65m ² ×5.220m/2	m ³	38.2		
小 計	519.5m ³ +33.2m ³ +46.2m ³ +407.5m ³ +121.6m ³ +81.1m ³ +318.1m ³ +38.2m ³			m ³	1565.4		
裏込め砕石数量(控除)				m ³	81.4	※擁壁数量計算書参照	
合 計				m ³	1484.0		

事業名	浜松都市計画事業 浜北中央北土地区画整理事業		
工事名	令和7年度 調整池築造工事(北側工区・その1)		
道路橋梁名			
工事箇所	浜松市 浜名区 道本 地内		
図名	埋戻し土工平面図(北側)		
図面番号	全 30 枚ノ内 29	縮尺	S=1:100 (1:200)
設計課		設計月日	
浜松市浜北中央北土地区画整理組合			